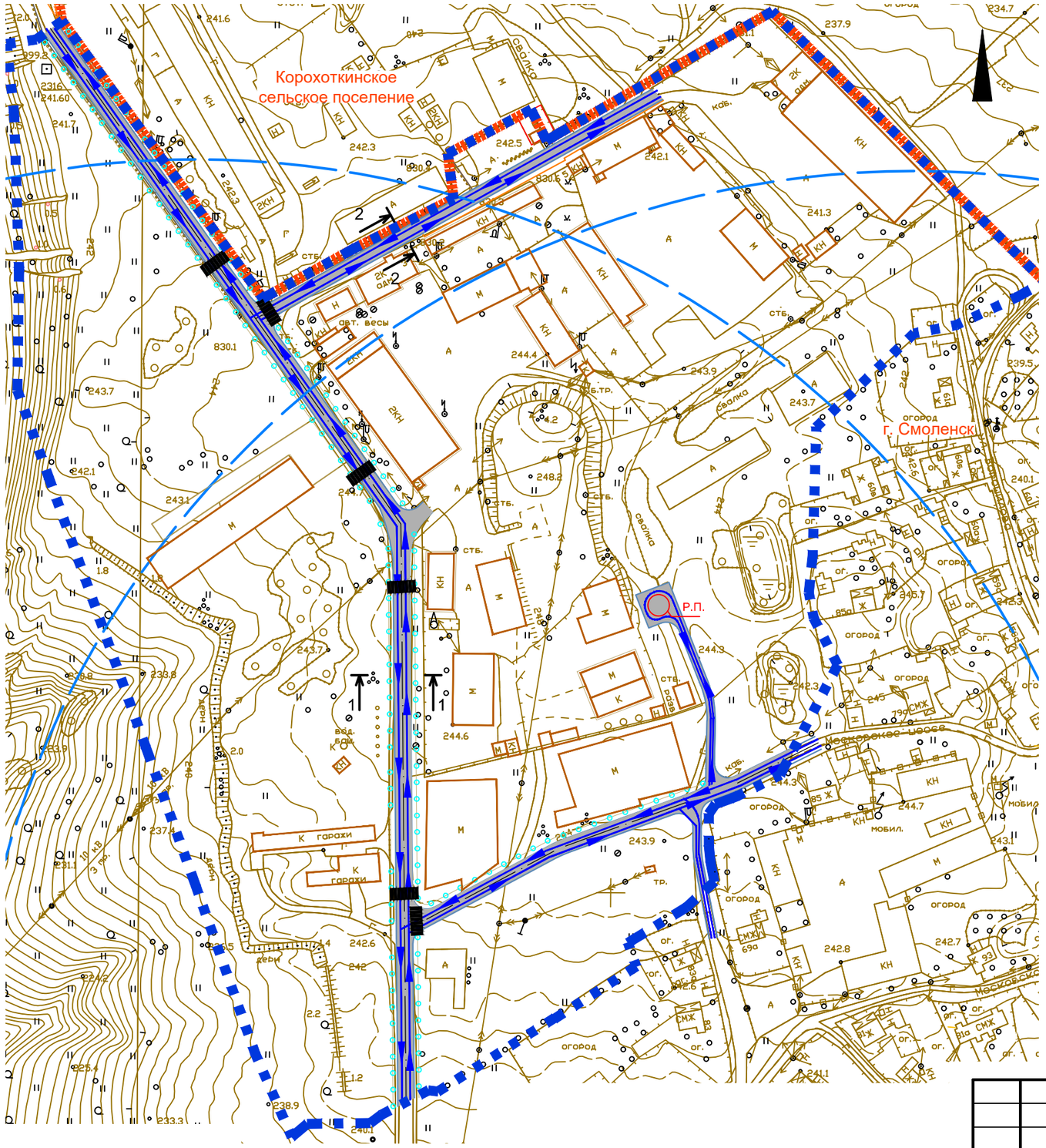

УСЛОВНЫЕ ОБОЗНАЧЕНИЯ

- границы населенных пунктов
- граница разработки проекта планировки
- направление движения транспорта
- проезжая часть
- наземные пешеходные переходы
- движение пешеходных потоков в уровне земли
- существующие и строящиеся объекты капитального строительства
- радиусы пешеходной доступности остановочных пунктов автобуса
- 1 — место построения поперечного профиля
- проезжая часть
- тротуары
- Р.П. — разворотная площадка

Поперечный профиль 1

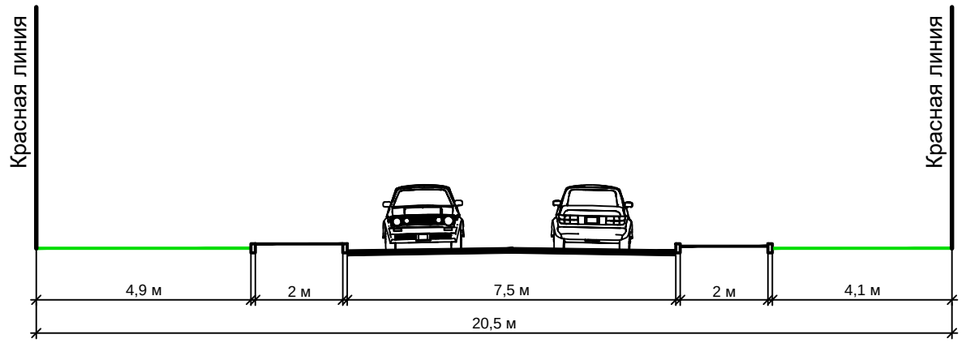

ул. Таборная Гора				
зеленая зона	тротуар	проезжая часть	тротуар	зеленая зона

Поперечный профиль 2

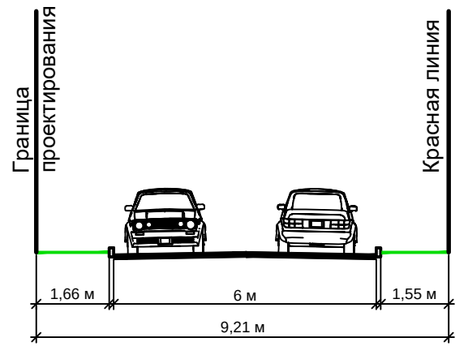

ул. Таборная Гора		
зеленая зона	проезжая часть	зеленая зона

Примечание:
1. Система координат МСК-67, система высот Балтийская.

40 0 40 80 120 160

Изм.	Кол. уч.	Лист	№ док.	Подп.	Дата
Разработал		Затула			
ГАП		Затула			

ППТ-МО-ГЧ-2

Проект планировки и проект межевания территории в городе Смоленске в границах улицы Таборная гора - территориальной зоны П5

Материалы по обоснованию проекта планировки территории

Стадия	Лист	Листов
ДПТ	2	5

Схема организации движения транспорта и пешеходов, а также схема организации улично-дорожной сети. М 1:2000

ООО "АРХИТЕКТУРНОЕ БЮРО "ПРОСТРАНСТВО"

Согласовано

Взам. инв. N°

Подпись и дата

Инв. N° подл.

Формат